

LAS CRUCES DE MALTA EN LA COMARCA DE FERROL

Carlos de Aracil – Juan J. Burgoa
Historiadores. Ferrol

La Soberana Orden de Malta

La Orden Hospitalaria de San Juan de Jerusalén tuvo como origen una cofradía formada por varios caballeros de la ciudad italiana de Amalfi, que hacia el año 1050 fueron autorizados a edificar la iglesia y hospital de San Juan de Jerusalén para el cuidado de los enfermos y heridos.

Aprobada la Orden por una bula del Papa Pascual II el año 1113, unió a su objetivo inicial la protección de los peregrinos cristianos que visitaban los Santos Lugares.

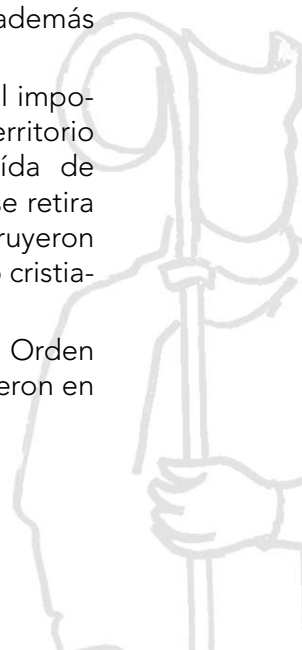
La creación del Reino de Jerusalén por los Cruzados obligó a la Orden así formada a asumir no sólo la protección de enfermos y peregrinos sino también la defensa militar de los terrenos conquistados a los musulmanes. La Orden pasó a tener carácter religioso y militar, estando ligados sus componentes por los votos monásticos de pobreza, castidad y obediencia, además de combatir a los infieles.

Tuvo su primera sede en Jerusalén, haciéndose cargo en 1142 del imponente castillo del Krak de los Caballeros, que todavía se yergue en territorio sirio, convirtiéndolo en una fortaleza inexpugnable. Tras la caída de Jerusalén el año 1187 a manos de las tropas de Saladino, la Orden se retira a San Juan de Acre, donde siguieron cumpliendo su misión y construyeron un gran hospital, hasta que fueron expulsados de este último reducto cristiano el año 1291.

Una vez que abandonaron los Santos Lugares, los caballeros de la Orden persistieron en su vocación de permanecer en Oriente y se establecieron en



Ilustración 1. Altar principal de San Andrés de Teixido.



Las cruces de Malta en la comarca de Ferrol

la isla de Chipre para pasar pronto a la de Rodas el año 1310, una vez conquistada y concedida su posesión por el Papa Clemente V. La ciudad de Rodas fue completamente fortificada por los caballeros de la Orden que también construyeron una potente flota, enfrentándose a las galeras turcas y bereberes en batallas como las de Siria y Egipto en defensa de las Cruzadas, hasta que fueron desalojados por Solimán I el Magnífico el año 1523.



Ilustración 2. Santuario de San Andrés de Teixido.

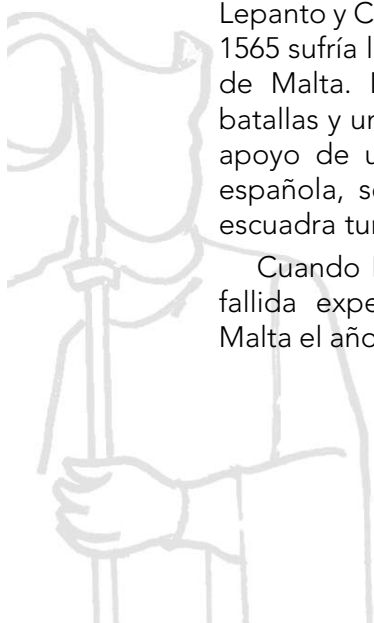
Tras una breve estancia en Sicilia, el rey Carlos I, con el beneplácito del papa Clemente VII, les concedió en feudo las islas españolas de Malta, Gozo y Comino –con la única condición de pagar anualmente un halcón al rey de España–, así como la ciudad de Trípoli en la actual Libia. Establecida el año 1530 en su nueva sede, se convirtió en el principal obstáculo de la expansión mediterránea de los otomanos y se transformó en la Soberana Orden de Malta, con la obligación de permanecer neutral en las guerras entre naciones cristianas.

Durante más de 250 años la orden hospitalaria actuó de manera constante contra la presencia de piratas y corsarios en el mar Mediterráneo. Su flota intervino en multitud de batallas y acciones bélicas como Túnez, Argel, Vélez de la Gomera, los Dardanelos, Lepanto y Cordón, mientras que el año 1565 sufría la isla el llamado Gran Sitio de Malta. Después de encarnizadas batallas y una valerosa defensa, tras el apoyo de una gran flota de socorro española, se levantó el asedio de la escuadra turca.

Cuando Napoleón regresaba de la fallida expedición a Egipto, invadió Malta el año 1798 y, tras ser derrotados



Ilustración 3. Iglesia de Santa María de Régoa.



los franceses, Inglaterra se anexionó la isla el año 1802 por el Tratado de Viena, desposeyendo de forma definitiva a la Orden Hospitalaria. Desde este momento, tras pasar por Mesina y Ferrara, la Orden se asentó en Roma el año 1834, con carácter extraterritorial, regresando, como actividad principal de la Orden, a su original y tradicional misión de asistencia hospitalaria.

Actualmente la Orden de Malta tiene carácter de Estado soberano, acuñando moneda y emitiendo sellos, aunque carece de territorio propio. Se rige por un Gran Maestre mientras que sus caballeros visten con un hábito negro, llevando sobre él una Cruz de Malta de color blanco, rematada en ocho puntas como símbolo de las Bienaventuranzas. Su bandera de Estado –cruz latina blanca sobre fondo rojo– data del año 1130, siendo la más antigua entre las enseñas europeas.

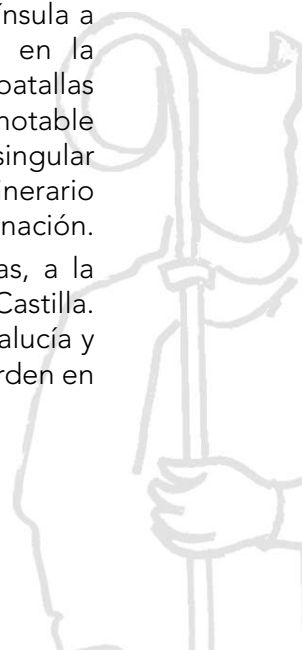


Ilustración 4. Casa Consistorial de Cedeira.

La Orden Sanjuanista en Galicia

La orden de San Juan de Jerusalén inició su presencia en la Península a partir de principios del siglo XII, colaborando especialmente en la Reconquista de la España cristiana, dejando patente su presencia en batallas como Las Navas de Tolosa y El Salado. Por otra parte, lograron una notable implantación en Galicia a lo largo del Camino de Santiago, con una singular especialización en la ayuda y acogida de los peregrinos, tanto del itinerario principal o Camino Francés como de otras rutas auxiliares de peregrinación.

Agrupados los integrantes de la Orden en Lenguas o Provincias, a la Península Ibérica le correspondían dos de ellas: las de Aragón y Castilla. Dentro de esta última, junto con los Prioratos de Castilla, León, Andalucía y Portugal, se incluía el de Galicia. El desarrollo de la presencia de la Orden en



Las cruces de Malta en la comarca de Ferrol

Galicia se fue configurando a partir de la Edad Media por las donaciones de bienes, tanto de procedencia de los reyes de Castilla y León como de particulares, además de diversas permutas o trueques de terrenos, presentando en su principio un patrimonio disperso, aunque de cierta importancia, a lo largo del territorio gallego.

A estas donaciones debe agregarse la posterior anexión de la mayor parte de los bienes territoriales de la Orden de Temple, como consecuencia de la disolución de la misma a principios del siglo XIV y de la absorción (muy discutida y no cumplimentada en varios reinos europeos) de la Orden del Santo Sepulcro, a finales del siglo XV. Debe también tenerse en cuenta el impulso económico que significó para ciertos enclaves sanjuanistas de la provincia de Ourense la importancia de la expansión vinícola en esa zona, en época bajomedieval y moderna.


El importante patrimonio territorial de la Orden en Galicia se configuró a lo largo de cuatro bailías o encomiendas mayores refundidas: Portomarín, Quiroga, Beade y Pazos de Arenteiro, apareciendo sus diferentes posesiones repartidas de forma dispersa y fragmentada, preferentemente, como se indicó con anterioridad, cerca de las rutas de peregrinación a Santiago. Precisamente el año 1158 el rey Fernando II entrega a los sanjuanistas el monasterio situado en las cercanías de Portomarín, lugar que desde esos momentos se convierte en uno de los principales centros dominantes de la



Ilustración 5. Casa Consistorial de Cedeira.



Ilustración 6. Capilla da Fame. Liñeiro (Valdoviño).



Orden de Malta en Galicia y foco de irradiación de su influencia.

La Orden de Malta en la comarca de Ferrol

Fue precisamente la encomienda o bailía sanjuanista de Portomarín, vinculada al paso de los peregrinos del Camino de Santiago a través de esta localidad lucense y especialmente por su puente

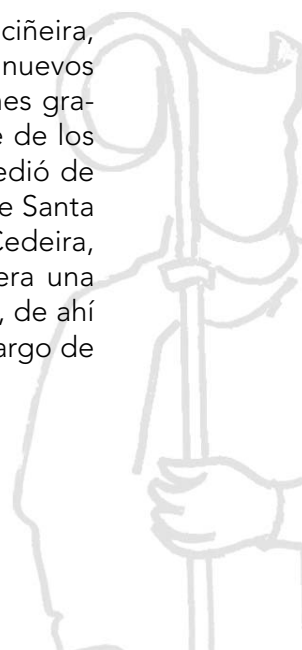


Ilustración 7. Capilla da Fame. Liñeiro (Valdoviño).

sobre el río Miño, la que mayor relación tuvo con la comarca ferrolana, singularmente con la feligresía cedeiresa de Santa María de Régoa y el santuario de San Andrés de Teixido, dependiente de esta parroquia, por medio de una serie de concesiones situadas en dicha parroquia y lugares próximos.

El documento más antiguo que da noticia sobre esta presencia de la Orden de Malta en la zona de Cedeira lo aporta el investigador Rafael Usero en su publicación "El santuario de San Andrés de Teixido". El año 1181 el conde Fruela Ramírez y su esposa Urraca González entregaron a "la Casa del Hospital de San Juan", en la persona del prior Pedro Arias, la mitad de lo que ambos donantes poseían como bienes gananciales en "terra de pruciis", amplio arciprestazgo de la diócesis de Santiago situado entre los ríos Lambre y Eume, que comprendía 42 parroquias alrededor de Betanzos, Miño y Pontedeume. Además la propia Urraca González añade como donación dos heredades que había recibido de su padre: Régoa y Teixido ("regula e tuxido in terra de cedeira").

Documentos de época posterior aportados por Federico Maciñeira, Adrián Arcaz y Carlos Barquero en sendos trabajos proporcionan nuevos datos de donaciones. Así, el año 1196 se registran otras transmisiones gratuitas en Teixido y Ventosa por parte de Teresa Vermúdez, del linaje de los Traba, casada con Fernando Arias. Más tarde, el año 1288, se concedió de forma vitalicia a la freira sanjuanista María Núñez la bailía femenina de Santa María de Régoa, junto con las propiedades que la Orden tenía en Cedeira, Ortigueira y Tresancos (sic). Cumple significar que el aforamiento era una práctica habitual de la orden de Malta para rentabilizar sus dominios, de ahí la presencia de gran número de foros tributarios de esta orden a lo largo de Galicia.



Las cruces de Malta en la comarca de Ferrol

Merced a estas donaciones la encomienda de Portomarín redondeó sus posesiones en la comarca de Cedeira, alrededor de lo que en el siglo XV constituía la parroquia de Santa María de Régoa y su anexo de San Andrés de Teixido, de tal forma que la iglesia parroquial de Régoa es atendida por un clérigo con título de capellán, nombrado por el comendador de San Juan de Portomarín. Con el paso



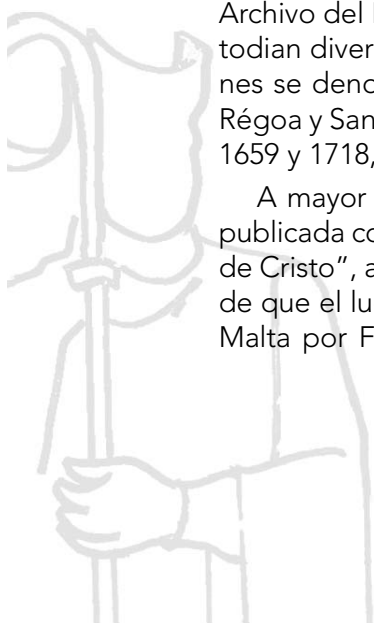
Ilustración 8. Capilla do Bo Xesús. Meirás (Valdoviño).

del tiempo su jurisdicción se extendería a aldeas y lugares de Cariño como A Pedra y San Xiao de Trebo, de Pantín como Figueredo y A Loira y de Labacengos como San Xiao dos Osos; asimismo le correspondía la presentación del curato de Vilarrube con la ermita de la Concepción de Liñeiro.

Siguiendo con la historia de Régoa y Teixido debe señalarse que en el año 1513 Fray Juan Piñeiro, comendador de Portomarín, otorgó escritura de foro sobre los diezmos de Santa María de Régoa y el anexo santuario de Teixido a favor de Fernando de Andrade, señor de la vecina casa de San Sadurniño, lo que justifica la presencia en el santuario del escudo de los Andrade colocado debajo de otro escudete con la cruz sanjuanista. El original de este documento de aforamiento, en su momento reproducido por varios investigadores, se encuentra en el Archivo del Reino de Galicia.

Una serie de posteriores documentos permiten hacer el seguimiento y comprobar el arraigamiento territorial de la orden de Malta en el municipio de Cedeira y sus terrenos limítrofes. Dentro de los fondos documentales del Archivo del Reino de Galicia correspondientes a las Órdenes Militares se custodian diversos apeos, memoriales y escrituras de foros de lo que en ocasiones se denomina Granja de Régoa y otras veces Partido de Santa María de Régoa y San Andrés de Teixido, correspondientes a los años 1541, 1585, 1634, 1659 y 1718, documentos en su día consultados y citados por Rafael Usero.

A mayor abundamiento, Ramón Bascoy, autor de la obra en cinco tomos publicada con el título común de "La comarca de Ortegaleira en el II Milenio antes de Cristo", arroja en el tomo II, "Panorama mítico-religioso", asimismo el dato de que el lugar y ermita de San Andrés de Teixido fue donado a la Orden de Malta por Fernando Arias y su mujer Teresa Bermúdez, mediante Carta de



donación extendida en Castronuño (Valladolid) el año 1234 –dato posiblemente referido a la diferencia cronológica que se establece entre la era hispánica y la era cristiana–, confirmada por el Arzobispo de Compostela y Obispos de Mondoñedo, Lugo, Orense y Astorga, ante “todo el Capítulo de Hermanos Hospitalarios, que vió y oyó”, documento publicado en el tomo I del Boletín de la Real Academia Gallega.

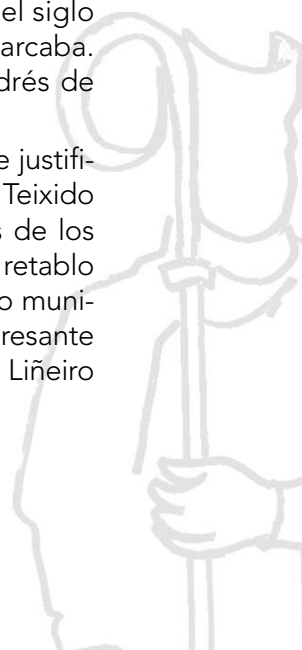


Ilustración 9. Capilla do Bo Xesús. Meirás (Valdoviño).

En relación con San Andrés de Teixido, el ilustrado padre Sarmiento, con motivo de la visita que hizo al lugar en Junio de 1754, escribe de su iglesia que es “pequeña, vieja e indigna, y excepto el retablito nuevo, sin adorno alguno. Ha sido anexa a la feligresía de Santa María de Régoa, en donde el Comendador de Porto Marín tiene un Prior”. Más adelante dice que “el nombre de Régoa (o Régula), lo escabroso y solitario, me hace creer que Santa María de Régoa avrá (sic) sido monasterio benedictino capital”.

Prácticamente de la misma época, año 1764, es el interesante plano donde otro ilustrado, el coruñés Joseph Cornide, representó la extensión del Obispado de Mondoñedo en aquella época. Dicho plano, impreso en Madrid y hoy perteneciente a la colección Martínez Barbeito, incluye las villas, aldeas, monasterios y parroquias pertenecientes al obispado así como los límites de Arcedianatos y Decanatos y los símbolos de órdenes religiosas. De esta forma puede verse la delimitación del Priorato de Régoa en el siglo XVIII con una visible cruz de Malta campeando en el territorio que abarcaba. Este plano se reproduce en la publicación “El santuario de San Andrés de Teixido”, obra de Rafael Usero.

La existencia histórica de este Priorato sanjuanista de Régoa parece justificar la presencia de cruces de Malta en el santuario de San Andrés de Teixido del municipio de Cedeira (una en la parte alta del escudo de armas de los Andrade hoy colocado en la pared de la nave y otra coronando el retablo barroco del altar principal), iglesia de Santa María de Régoa del mismo municipio (en la parte alta del presbiterio, situado por encima de otro interesante escudo con las armas de los Andrade, entre otras), ermita da Fame en Liñeiro



del municipio de Valdoviño (dos en la fachada principal y otra en la parte trasera de la misma) y en la propia villa de Cedeira (en un dintel trasladado de su emplazamiento original y actualmente ubicado en un edificio anexo a la Casa Consistorial en la calle Real).

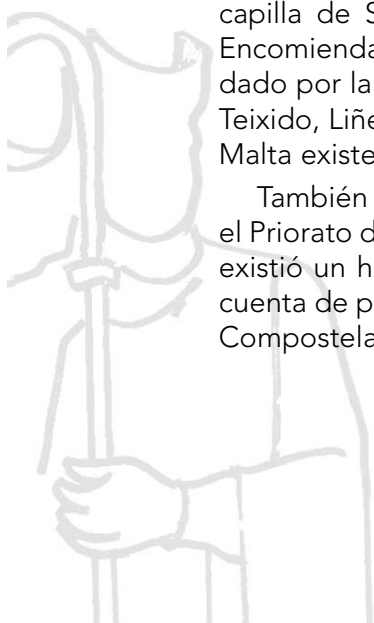
Más discutible y también menos justificada documentalmente parece la presencia de esta misma cruz de Malta en otros lugares del ancestral Camino de peregrinación que lleva a San Andrés de Teixido. Sin embargo, algunos autores como Andrés Pena señalan la vinculación de esta ruta de romeros a Teixido con la Orden hospitalaria de San Juan, razón a la que adjudica la existencia de cruces de Malta en dos capillas situadas próximas a este itinerario, la de Santa Margarita en O Val, municipio de Narón –indicando la presencia en el lugar de un hospital de peregrinos que todavía existía el año 1752–, y la do Bo Xesús en Meirás, municipio de Valdoviño.

En un parecido sentido se expresa el historiador Souto Vizoso cuando adjudica, de una forma no excesivamente precisa, la fundación de la citada capilla de Santa Margarita a un patronato, perteneciente “en parte a la Encomienda del Priorato Sanjuanista de Portomarín y también en parte heredado por la Casa de Andrade”, lo mismo que indica con respecto a Régoa, Teixido, Liñeiro y As Hermidas, justificando de esa forma también la cruz de Malta existente en el frontis de la monumental fuente de Santa Margarita.

También en relación con este trabajo, aunque sin conexión probada con el Priorato de Régoa, debe mencionarse que en la cercana villa de As Pontes existió un hospital intramuros “para pobres, peregrinos y viajeros”, habida cuenta de pasar por la zona sendos caminos de peregrinación a Santiago de Compostela y San Andrés de Teixido. El hospital, un sencillo albergue que



Ilustración 10. Fuente de Santa Margarita (Narón).



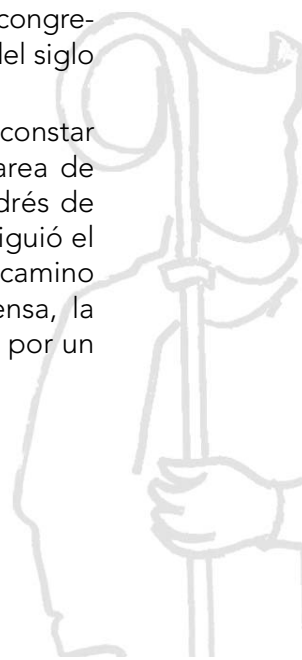
pertenecía a la Orden de San Juan de Jerusalén y que aparece citado en el Catastro de Ensenada, se alojaba en un antiguo edificio que aún se levanta en mal estado en la calle de San Xoán de la localidad pontesa. Dicha construcción conserva una cruz de Malta grabada en el dintel de una ventana como recuerdo de su pertenencia a la orden hospitalaria.

En el caso de estas reproducciones de la Cruz de Malta que los autores de este trabajo hemos apreciado, salvo en raras excepciones, consisten más en cruces de forma patada que cruces octogonales "sensu strictu", hecho posiblemente derivado de la mayor facilidad para ser ejecutadas por unos artesanos no especialmente diestros. Debe también consignarse que varias de estas cruces, precisamente las situadas en el exterior de los templos, se encuentran deterioradas por su exposición a la intemperie y son de difícil visualización. Además no se han incluido en esta relación las cruces patadas que pueden apreciarse en la fachada de la capilla de Santa Margarita de O Val por considerar que podría tratarse de marcas gremiales de canteros o de cruces grabadas por motivos devocionales.

Es imprescindible recordar que las cruces patadas e inscritas dentro de un círculo –de la que constituyen un buen ejemplo las que aparecen en las fachada de las capillas da Fame en Liñeiro y do Bo Xesús en Meirás– son significativas de "consagración eclesiástica" y no de pertenencia a la Soberana Orden de Malta.


Como contraste con lo expuesto sobre la asistencia hospitalaria cumplida por la orden de Malta en el Camino de Teixido, refiriéndonos ahora al tramo que se inicia en Ferrol y Neda, perteneciente al conocido oficialmente como Camino Inglés de peregrinación a Compostela, no hay constancia de levantarse establecimientos hospitalarios de la mencionada Orden Sanjuanista. En cambio, según el investigador Andrés López Calvo se documenta la presencia histórica de cuatro hospitales –los de Ferrol, Neda, Pontedeume y Betanzos– que llevan el nombre del Espíritu Santo, aunque no está demostrado que perteneciesen de forma explícita a la orden hospitalaria del Sancti Spíritu, congregación religiosa masculina que fundó Guido de Montpellier a finales del siglo XII en Francia, expandiéndose por España desde el siglo XV al XVIII.

Por último y dentro del contexto de este trabajo, debe hacerse constar que, según recientes informaciones de la prensa, y dentro de la tarea de recuperación y protección de los caminos que conducen a San Andrés de Teixido, la entidad encargada de la señalización de esta ruta no consiguió el reconocimiento de la emblemática cruz de Malta como símbolo del camino de peregrinación. En este orden de cosas, también según la prensa, la Dirección Xeral de Patrimonio de la Xunta de Galicia se ha inclinado por un pez como símbolo de identificación de esta ancestral ruta.



Bibliografía

- Aracil Rodríguez, Carlos de. Inventario Heráldico Ferrolano. II Ferrolterra (con la colaboración de Juan J. Burgoa). Ferrol, 2006.
- Arcas Pozo, Adrián. Implantación y desarrollo territorial de la Orden Militar de San Juan de Jerusalén en Galicia (siglos XII-XV). España Medieval, número 18. Madrid, 1995.
- Barquero Goñi, Carlos. La Orden de San Juan en el Camino de Santiago. La Bailía de Portomarín (1158 – 1351). Cuadernos de Historia Medieval. Madrid, 1999.
- Barquero Goñi, Carlos. Los caballeros hospitalarios durante la Edad Media en España. Editorial La Olmeda. Burgos, 2003.
- Barquero Goñi, Carlos. El caso de la Orden de San Juan en la España medieval (Siglos XII – XV). Revista de las Órdenes Militares. Madrid, 2005.
- Bascoy Pérez, Ramón. La comarca de Ortegaleira en el II Milenio antes de Cristo. Tomo II. Panorama mítico-religioso. Ortegaleira, 1956.
- Bover, Joaquín – Pardo de Terán, Francisco. Memoria en que se manifiestan los hechos más gloriosos de la ínclita, sacra y militar Orden de San Juan de Jerusalén. Madrid, 1853.
- Burgoa, Juan J. A capela de Santa Margarida do Val. Un conxunto de interese etnográfico e artístico en Narón. Cátedra, número 14. Pontevedra, 2007.
- López Calvo, Andrés. Los hospitales para peregrinos del Camino Inglés a Santiago. Estudios Mindonienses, número 20. Mondoñedo, 2004.
- Maciñeira Pardo de Lama, Federico. San Andrés de Teixido. Historias, leyendas y tradiciones. A Coruña, 1921.
- Morenés y Mariátegui, Carlos. Historia resumida de la Orden de Malta. Instituto Complutense de la Orden de Malta. Madrid, 1995.
- Pau Arriaga Antonio. La Soberana Orden de Malta. Prensa y Ediciones Iberoamericanas. Madrid, 1966.
- Pena Graña, Andrés. San Andrés de Teixido. Narón, 2006
- Rivera Rouco, Enrique. Historia de As Pontes de García Rodríguez y su comarca. A Coruña, 1976.
- Sarmiento, Fray Martín. Viaje a Galicia (1754-1755). Cuadernos de Estudios Gallegos. Santiago de Compostela, 1950.



Las cruces de Malta en la comarca de Ferrol

Souto Vizoso, Arturo. A fonte e a capela de Santa Margarida na parroquia do Val. Boletín informativo do concello de Narón. Marzo de 1984

Usero, Rafael. El santuario de San Andrés de Teixido. Cedeira, 1992.

Vázquez Rey, Antonio. Crónicas nedenses y otros temas. Neda, 1994.

Archivo del Reino de Galicia. Guía de fuentes documentales y bibliográficas sobre Órdenes Militares. A Coruña, 1995.

Página Web www.amigus.org

RUDESINDUS

miscelánea de arte e cultura

